INFOS PRATIQUES

Office de Tourisme Mont Aigoual Causses Cévennes :
- Maison de l'Aigoual, Parc national des Cévennes – Col de la Serreyrède : tél. 04 67 82 64 67
- Maison de Pays – Valleraugue : tél. 04 67 64 82 15

www.causses-aigoual-cevennes.org
www.cevennes-parcnational.fr
www.tourismegard.com

Office de Tourisme Gorges du Tarn, Causses Cévennes – Meyrueis
Tél. : 04 66 45 60 33 / 07 86 36 63 14
www.meyrueis-office-tourisme.com

Appel d'Urgence Européen : tél. 112

Météo France
Tél. : 08 99 71 02 30 (1,35€ appel + 0,34€ min)

Pour signaler un problème sur un parcours/panneau
www.sentinelles.sportsdenature.fr

Remerciements :
Aux associations et institutions locales pour leur participation active.
Crédits photos :
Vélo Club Mont Aigoual Pays Viganais, Nelly Carel, Communauté de communes Causses Aigoual Cévennes

L'Espace Cyclosport du Pôle nature 4 saisons du massif de l'Aigoual propose une offre variée pour la pratique du cyclotourisme, au sein du Parc national des Cévennes et dominé par le mythique Mont Aigoual (1567m). Cet espace est composé d'un panel de parcours diversifiés, allant de la balade familiale aux circuits pour cyclistes confirmés. Ces parcours permettent de découvrir de nombreux sites et villages, des grands causses aux monts et vallées cévenols.

INFOS CYCLO AVANT DE PARTIR…

Pour préparer vos parcours, les tracés GPS sont disponibles à l'Office de Tourisme ou sur :
www.causses-aigoual-cevennes.org

Vérifier le tracé, les caractéristiques du parcours et les « Conseils et recommandations » avant votre départ. Les circuits ne sont pas balisés, repérez-vous aux indications routières et à la carte.
Bonne balade !

AUTRES ACTIVITÉS DU LE PÔLE NATURE 4 SAISONS

En complément de l'offre cyclotouristique, le Pôle nature du massif de l'Aigoual vous propose un réseau de plusieurs centaines de km de sentiers et d'itinéraires multi-activités (à pied, à cheval, à VTT), aménagés et balisés. Des parcours VTT, trail, raquette, course d'orientation, géocache (chasse aux trésors), sentiers d'interprétation sont à votre disposition. Pour plus d'informations, RDV dans les Offices de Tourisme, ou sur www.causses-aigoual-cevennes.org.



COMMENT VENIR

Le réseau Edgard mis en place par le département du Gard permet à chacun de se déplacer facilement (1.50 € le trajet) en privilégiant les transports en commun. N'hésitez pas à emprunter les lignes régulières D40, D42 et CCC8. Pour tout savoir, contacter le 0810 33 42 73 ou sur www.edgard-transport.fr.

1 — 7.7 km — 150 m — 0h45

Départ : Prat-Peyrot

Depuis la station de sports d'hiver de Prat-Peyrot, partez en direction le sommet du Mont Aigoual sur la voie de découverte (réservée aux circulations douces) par une route paysagère peu pentue. A mi-parcours, profitez de la vue et/ou de l'observatoire avant de redescendre vers la station. Par jours de beau temps, idéal pour les débutants, famille, et pour un moment de détente sur les haltes de la voie de découverte.

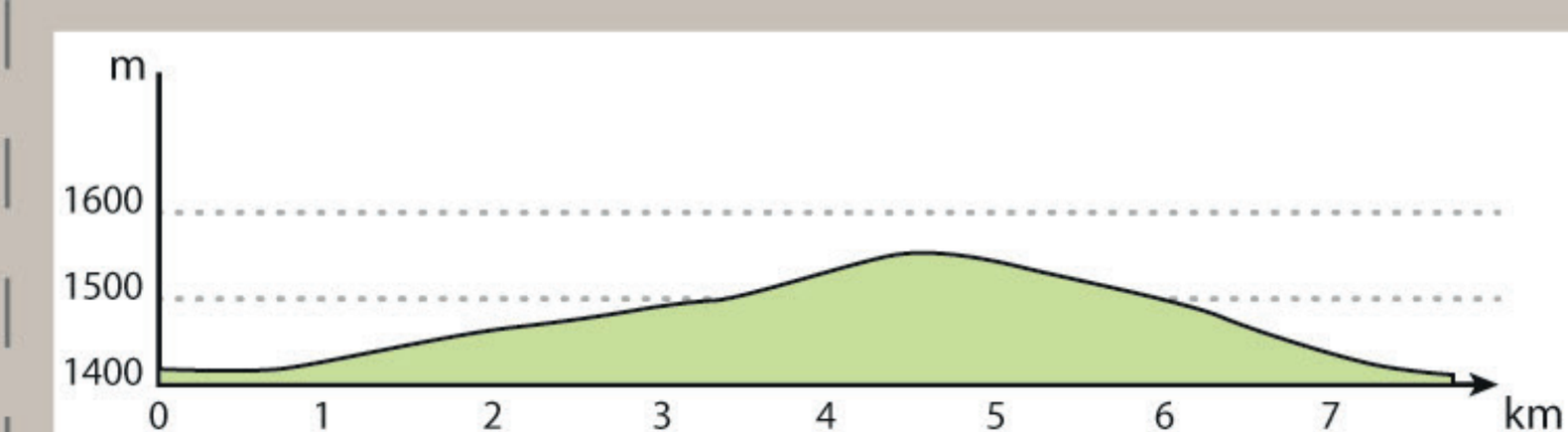

2 — 18 km — 323 m avec départ station de ski — 1h30

Départ : Prat-Peyrot / L'Espérou / Camprieu (liaison)

Au départ de la station de Prat-Peyrot, de l'Espérou ou de Camprieu, voici un superbe petit parcours concentré de parcours de moyenne montagne avec 2 cols et des vues sur 3 vallées différentes !

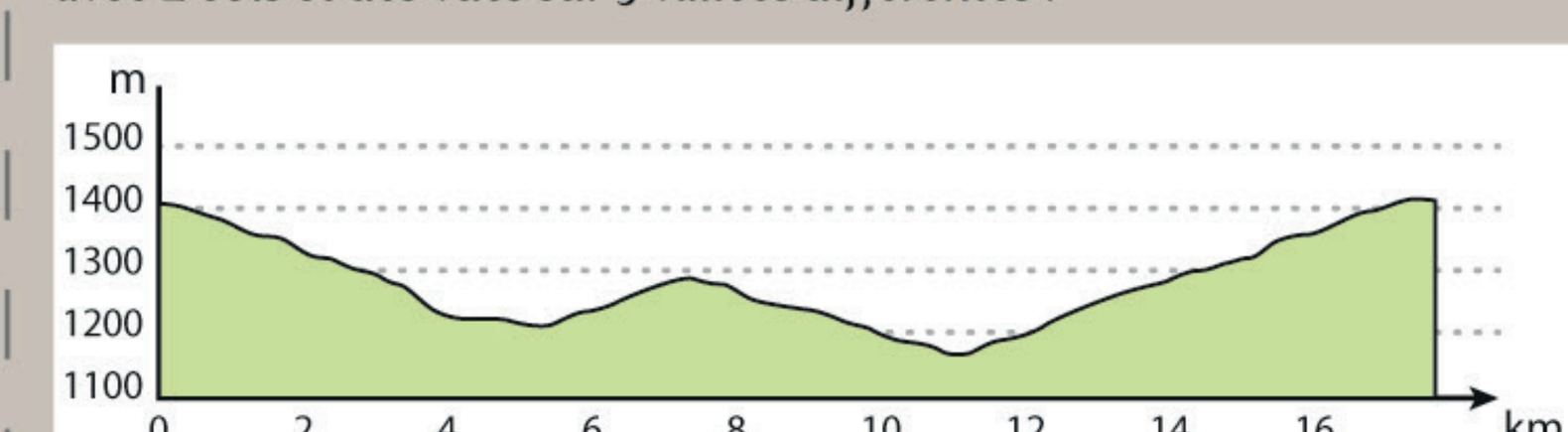

3 — 12.5 km — 140 m — 1h00

Départ : Dourbies

Un parcours idéal pour aller se balader en route ou en vélo mixte. Au départ de Dourbies, ce circuit vous propose la partie la plus spectaculaire des Gorges de la Dourbie, jusqu'au col de Rhodes qui vous invite vers L'Aveyron et vers la vallée du Trévezel.

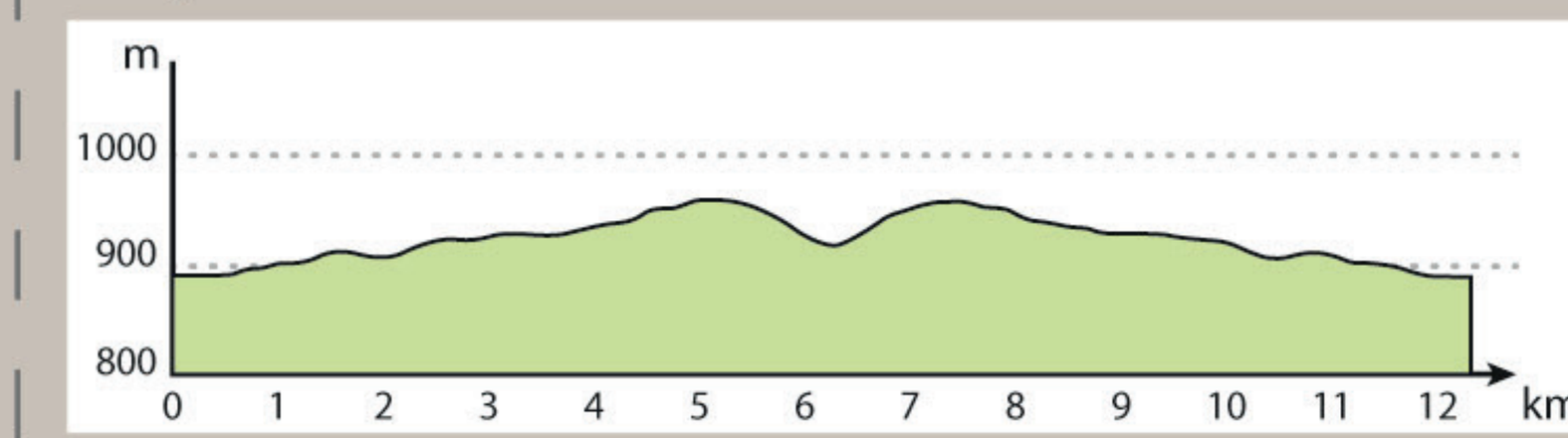

4 — 20 km — 360 m — 1h45

Départ : L'Espérou

Cette très belle sortie vous fera franchir le facile col de Montals, puis la belle mais très étroite descente des cascades d'Orgon (attention), que vous ne manquerez pas d'aller admirer! Au col de la Broue, monter tranquillement les 4 derniers kilomètres du col du Minier. Le retour vers L'Espérou permet d'admirer le début des Gorges de la Dourbie.

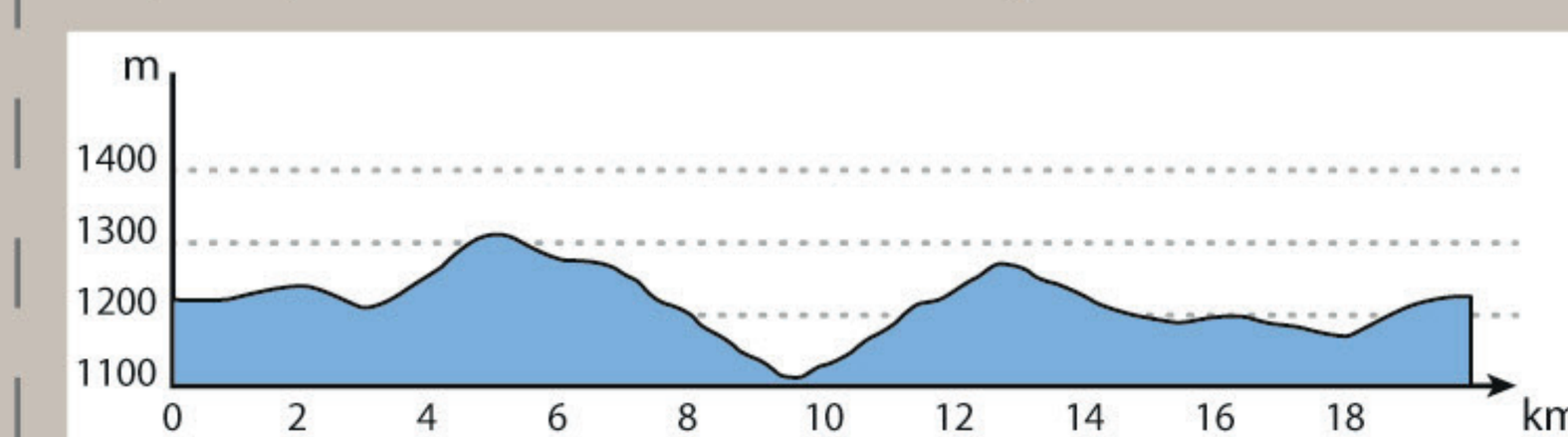

5 — 48 km — 720 m — 3h00

Départ : Prat-Peyrot / L'Espérou / Dourbies / Camprieu

Depuis la station de Prat-Peyrot, départ en descente vers L'Espérou, puis régulier plat descendant dans les magnifiques Gorges de la Dourbie. Passez ensuite au-dessus de la Vallée du Trévezel par une route très sauvage et pittoresque dite du Suquet, avec quelques grimpées, jusqu'à proximité de Camprieu. Ensuite la route devient plus large et c'est le temps du retour vers la station via le col de la Serreyrède (Office de tourisme et Maison du Parc national).

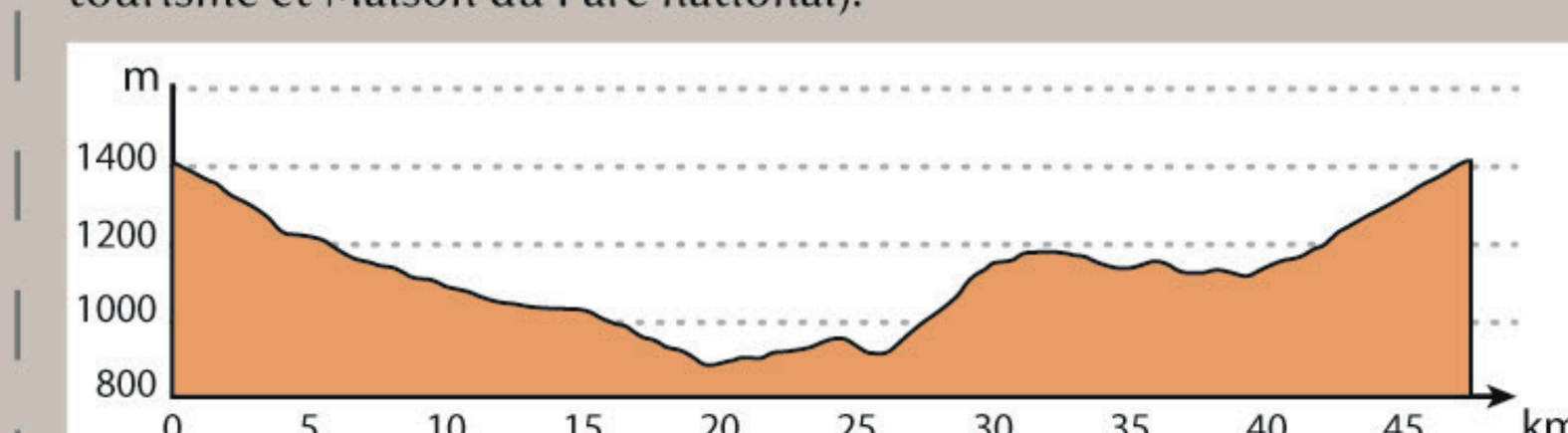

6 — 81 km — 1777 m — 5h00

Départ : Prat-Peyrot / St-André-de-Valborgne / Valleraugue / L'Espérou

Ce parcours permet une incursion sur la face Lozérienne du Mont Aigoual, sur des routes idéales pour le cyclo! A partir du col du Salidès, direction le bourg de St-André-de-Valborgne (Gard) où vous pouvez profiter des commerces locaux. La route s'élève ensuite au milieu des chataîgneraies jusqu'au Col de L'Espinas, puis le col du Pas, suivi d'une descente sinueuse jusqu'à Valleraugue (halte possible, commerces) avant d'attaquer l'ascension de l'Aigoual (balisée). L'ascension passe par le village de L'Espérou à 1260m (halte possible, commerces) avant le retour à la station.

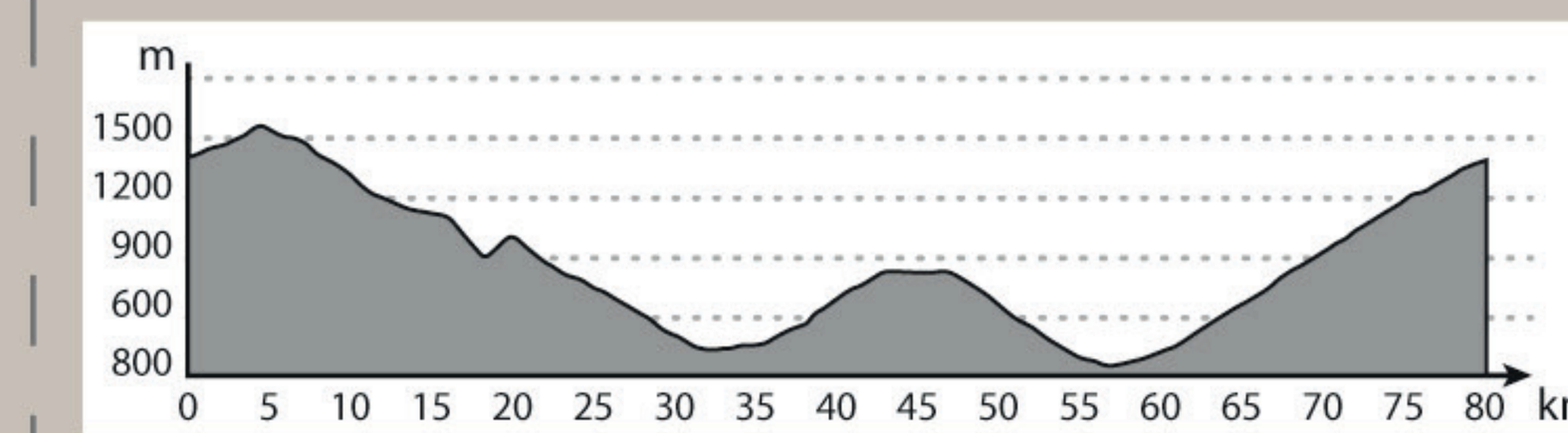

7 — 58 km — 1300 m — 4h00

Départ : Valleraugue / L'Espérou

Les premiers kilomètres sont un échauffement agréable jusqu'au village du Mazel, suivi d'une trés belle route en balcon jusqu'à St-André-de-Majencoules, puis Mandagout. Ensuite ça se corse (ça se « cévennes » devrait on dire!) avec dans un premier temps le col des Vieilles puis le fameux col de la Lusette (1351m), où Bernard Hinault lui même mis pied à terre! Un passage à 13% vous y attend avant le Cap de Côte. Exposé plein sud, soyez prévoyant! La redescente sur L'Espérou vous permettra d'emprunter une grande ligne droite (dite de la Targa). Arrivée ensuite au village de L'Espérou, avant la redescente par une route sécurisante mais sinueuse jusqu'à Valleraugue.

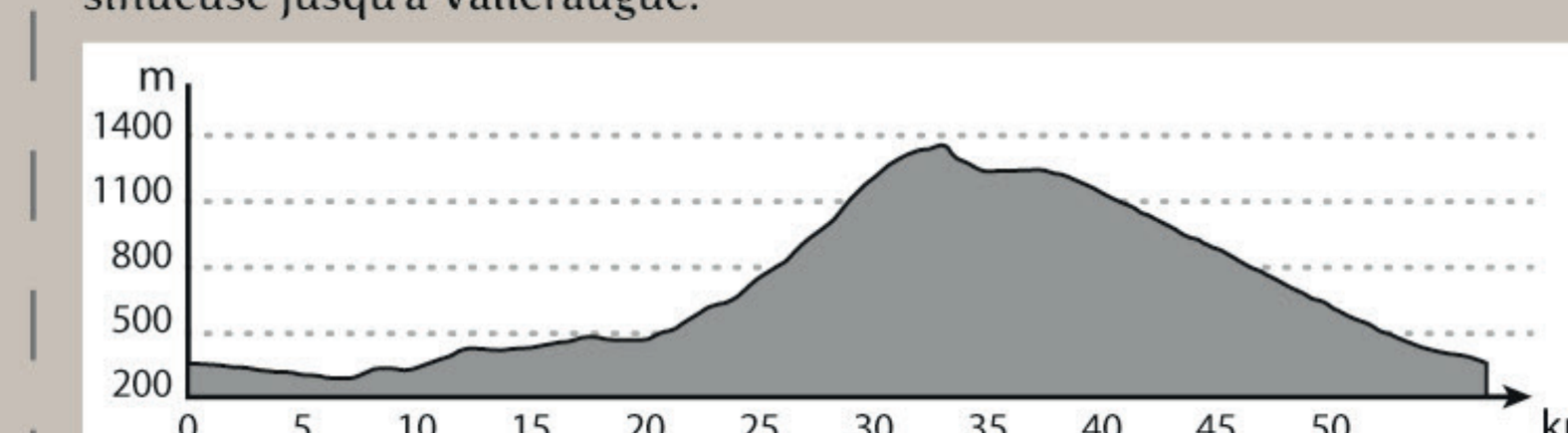

8 — 20 km — 350 m — 1h30

Départ : Valleraugue

20km qui vont vous laisser des souvenirs! « L'échauffement » se fait par quelques kilomètres de mise en route jusqu'à l'embranchement à gauche vers Ardaillès. De là démarre une pittoresque ascension sur une route étroite mais en bon état. La traversée du village d'Ardaillès et ses multiples visages vaut le déplacement… Il sera temps ensuite de descendre sur Notre-Dame, où nous recommandons d'adapter votre vitesse car la route est trés étroite… Si vous n'êtes pas pressé, allez jeter un coup d'oeil au « centre ville », avant le retour à Valleraugue par une route facile et large!

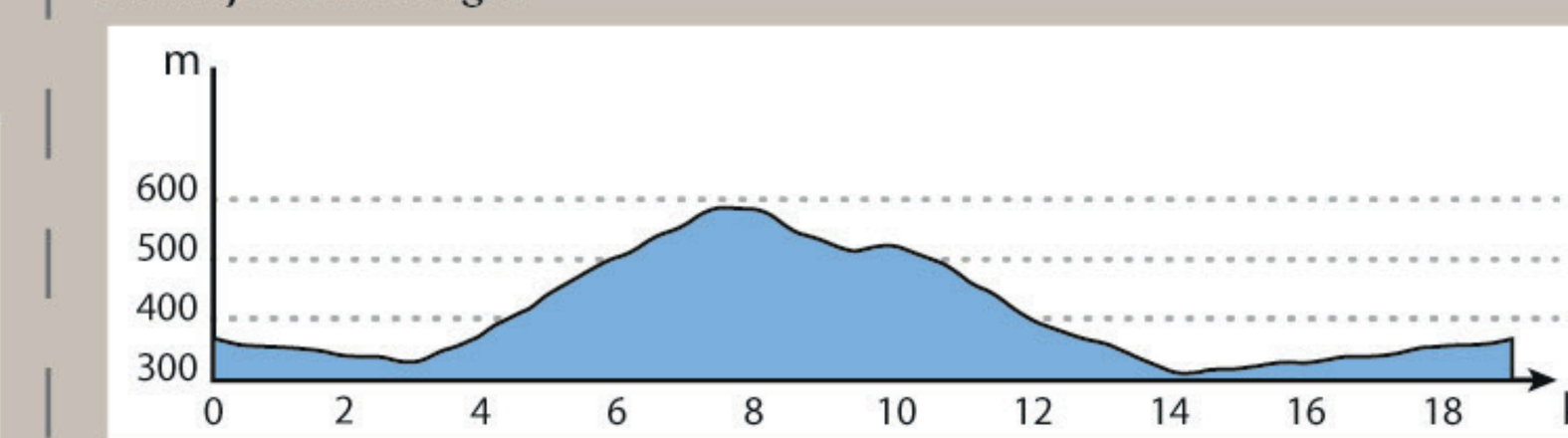

9 — 44 km — 690 m — 3h00

Départ : Valleraugue

Comme pour le parcours 8, on commence par une route large et facile, puis tournez à droite au village du Mazel, pour un régal de route! Restez quand même bien à droite car elle est assez étroite et va devenir plus en plus sauvage au fur et à mesure de l'ascension! Le parcours évolue ensuite en balcon jusqu'au trés beau village de Mandagout, avant de redescendre sur St-André-de-Majencoules dont vous pourrez admirer le château. Le retour jusqu'à Valleraugue est une promenade de santé pour terminer en douceur.

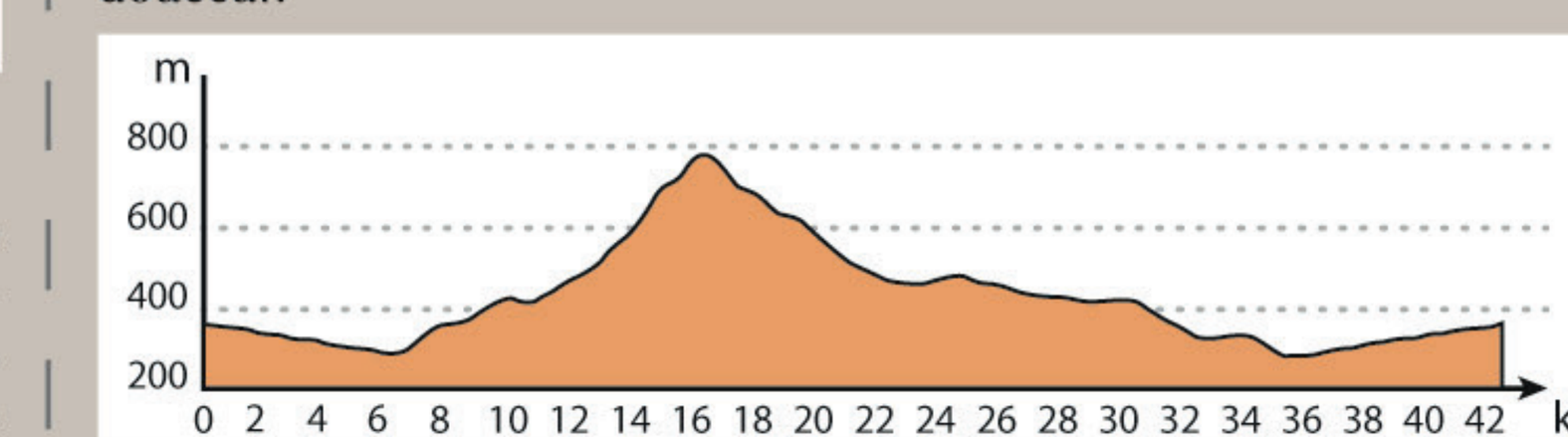



10 — 83 km — 1550 m — 5h00

Départ : Prat-Peyrot / L'Espérou / Dourbies / Lanuéjols / Meyrueis

Depuis le village de L'Espérou, descendre la superbe vallée paysagère de la Dourbie jusqu'au village du même nom, avant de remonter vers le col des Rhodes et le col de la Pierre Plantée. En prenant à droite direction Trèves vous parcourerez une jolie descente technique. La traversée du village et sa conviviale quiétude permet de se préparer à une belle ascension et traversée du Causse noir jusqu'à Lanuéjols! Le parcours propose un passage en Lozère avec la traversée intégrale de Meyrueis, avant d'emprunter une portion des magnifiques Gorges de la Jonte. Le temps est à l'ascension à nouveau, direction le Col du Perjuret, puis le mythique Mont Aigoual (1567m et point culminant du parcours et Département du Gard). La redescente finale peut se faire par la voie de découverte réservée aux vélos (et piétons) entre autres, puis par le col de la Serreyrède (où faire le plein d'eau de source) jusqu'à L'Espérou.

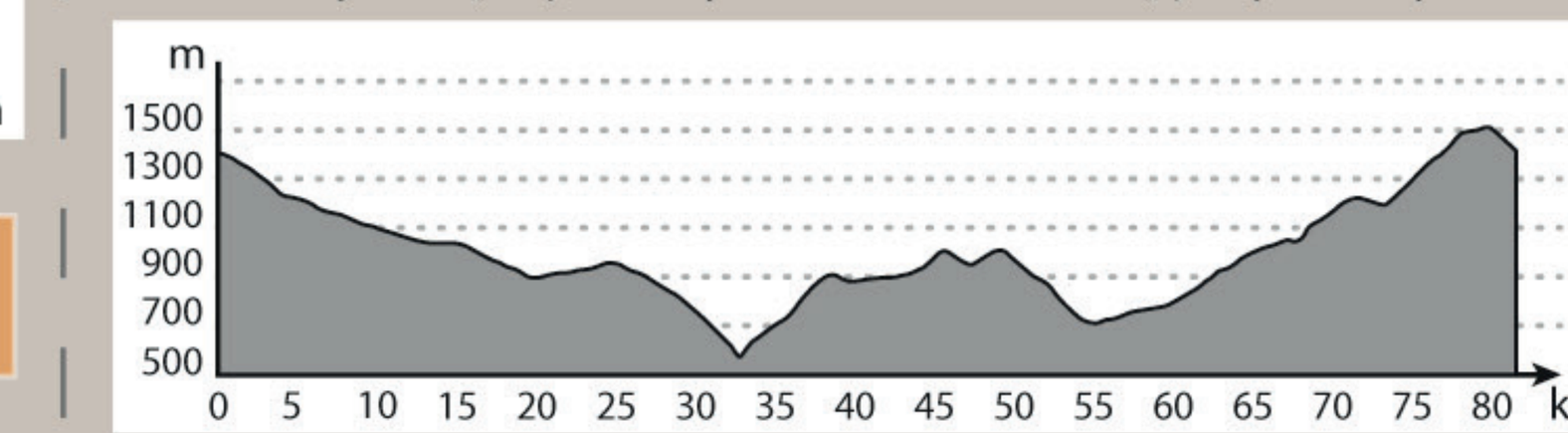

11 — 58 km — 1050 m — 3h30

Départ : St-André-de-Valborgne / Valleraugue

Le démarrage vers le col du Pas offre un échauffement progressif dans sa première partie peu pentue, pour se raidir ensuite sans toutefois dépasser les 7%. Le panorama du col offre une belle récompense, permettant de voir le Pic St-Loup, la périphérie de Montpellier, la Lusette, l'Aigoual, la crête d'Aire de Côte, le Mont Liron et par temps clair le Mont Ventoux ! La Croix de la Résistance du Maquis Aigoual-Cévennes vous accueillera pour une plongée dans l'histoire locale. Une jolie descente typiquement cévenole vous attend jusqu'au village des Plantiers, en traversant plusieurs hameaux de caractère. Puis direction St-André-de-Valborgne, avec un passage devant le cimetière du Maquis Aigoual-Cévennes. Avant St-André, bifurquez à gauche direction Tourgueille où débute la montée du col de l'Espinas. 5 kms de route de corniche avec un panorama sur la vallée Borgne, le Mont Liron, l'Aigoual et les Cévennes méridionnales vous couperons le souffle… que vous aurez retrouvé en franchissant le col à la bergerie. Retour au col du Pas et descente agréable sur Valleraugue pour une petite récupération avant de profiter du farniente au bord de l'Hérault.

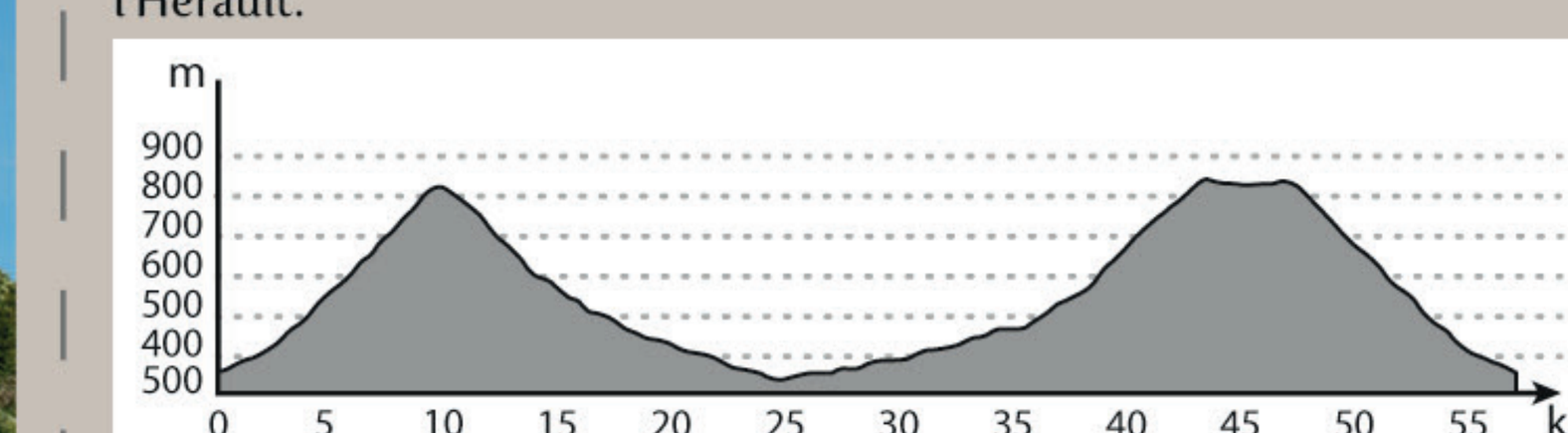

Causses Aigoual Cévennes

ESPACE CYCLOSPORT
MASSIF DE L'AIGOUAL

PRIX 3€

12 — 85 km — 1450 m — 5h00

Départ : St-André-de-Valborgne / Lasalle

Une visite des vallées et de la Corniche cévenole s'impose dans votre séjour ! Suivez la rivière du Gardon au gré d'une route plutôt descendante jusqu'à l'Estréchure où débute l'ascension du col du Mercou, très régulier. Après une descente sur Lasalle bifurquez vers St-Jean-du-Gard au Pont sur la Salindrinque. Passage dans la belle cité cévenole à l'Histoire chargée avant de remonter par la Corniche des Cévennes, en pente douce jusqu'au Pompidou via les cols de St-Pierre et de L'Exil. Vous profiterez d'un panorama exceptionnel sur l'Aigoual, le Bougès et le Mont Lozère. Au Pompidou où vous pourrez vous rafraichir et visiter l'Eglise St-Pierre. Vous en aurez terminé avec la grimpette et 9 kms d'agréable descente vous attendent pour rallier St-André-de-Valborgne.

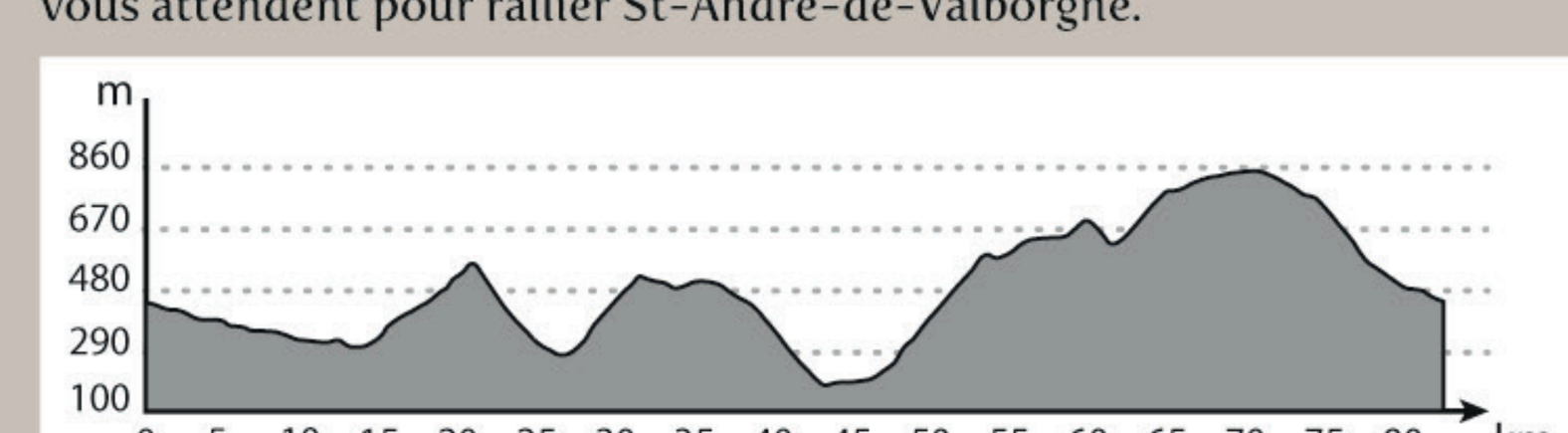

13 — 36 km — 590 m — 2h30

Départ : St-André-de-Valborgne

Petite incursion sur la Corniche des Cévennes via la côte du Pompidou qui s'arrête au village. Ensuite direction St-Roman-de-Tousque, où un mémorial rappelle la contribution des Allemands anti-fascistes à la Résistance cévenole. Profitez de la vue superbe, sur la gauche, sur toute la Vallée Française et le Mont-Lozère. Vous descendrez à Saumane par une petite route pittoresque avant de regagner St-André de Valborgne en remontant la pente douce du Gardon.

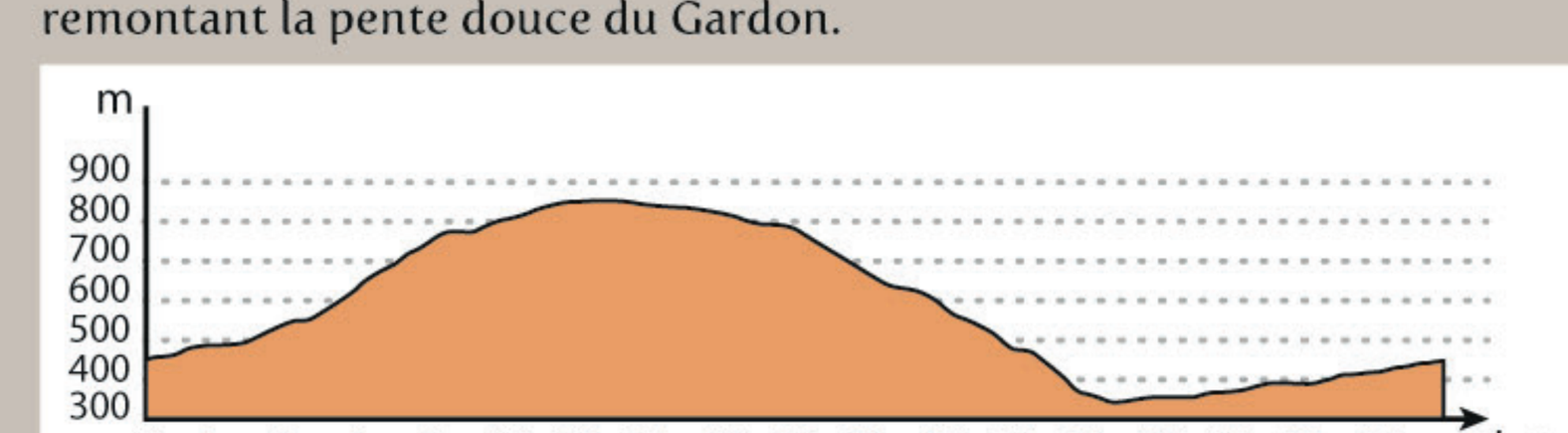



14 — 17 km — 395 m — 1h30

Départ : St-André-de-Valborgne

Un petit tour en haute vallée Borgne et sous les châtaigners vous orientera vers les premiers kilomètres du col du Marquaires. Tournez à droite à Montredon et admirez le joli Château des Salidès. Soyez prudent sur la route étroite jusqu'à Bassurels. Vous regagnerez la vallée au Pont Marès (pisciculture) avant de retrouver St-André-de-Valborgne.

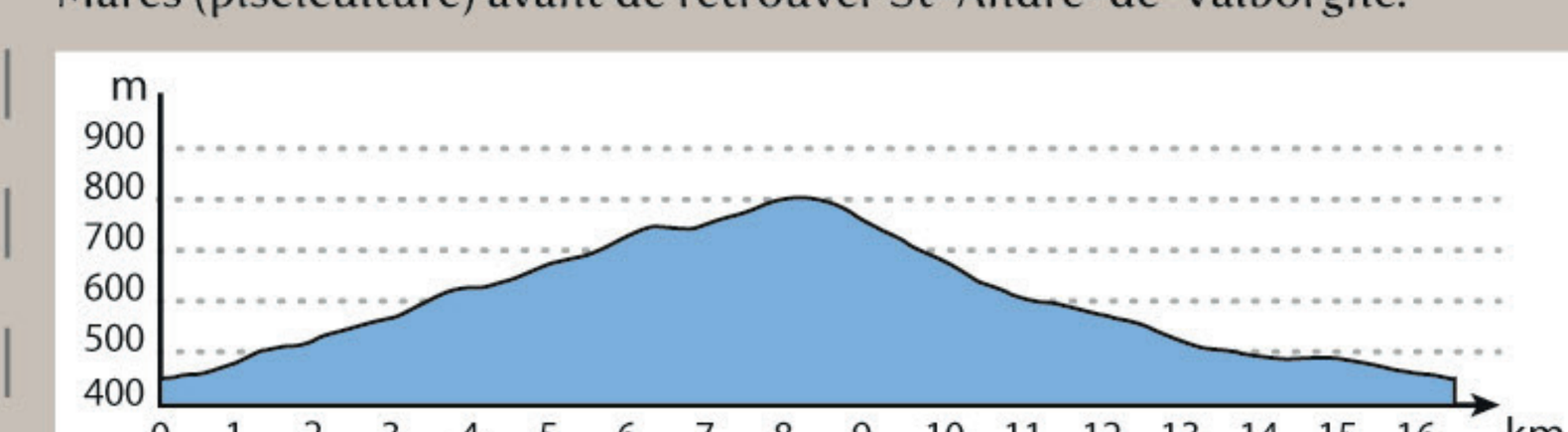

15 — 25 km — 450 m — 1h45

Départ : Meyrueis / Lanuéjols

Petit parcours où les dénivelés positifs sont concentrés dans les 6 premiers kilomètres, qui vous permettront de vous élever au-dessus de la vierge de Meyrueis, vous laissant entrevoir le haut des Gorges de la Jonte notamment. Ensuite vous passerez à proximité de la grotte de Dargilan, une des merveilles locales, avant un joli dépaysement avec la traversée d'une partie du Causse noir, sur des routes étroites mais agréables et avec une bonne visibilité. Lanuejols sera le village idéal pour une pause (départ possible également), poterie ou boisson avant de repartir vers Meyrueis par une route discrète passant par le hameau de Servillières.

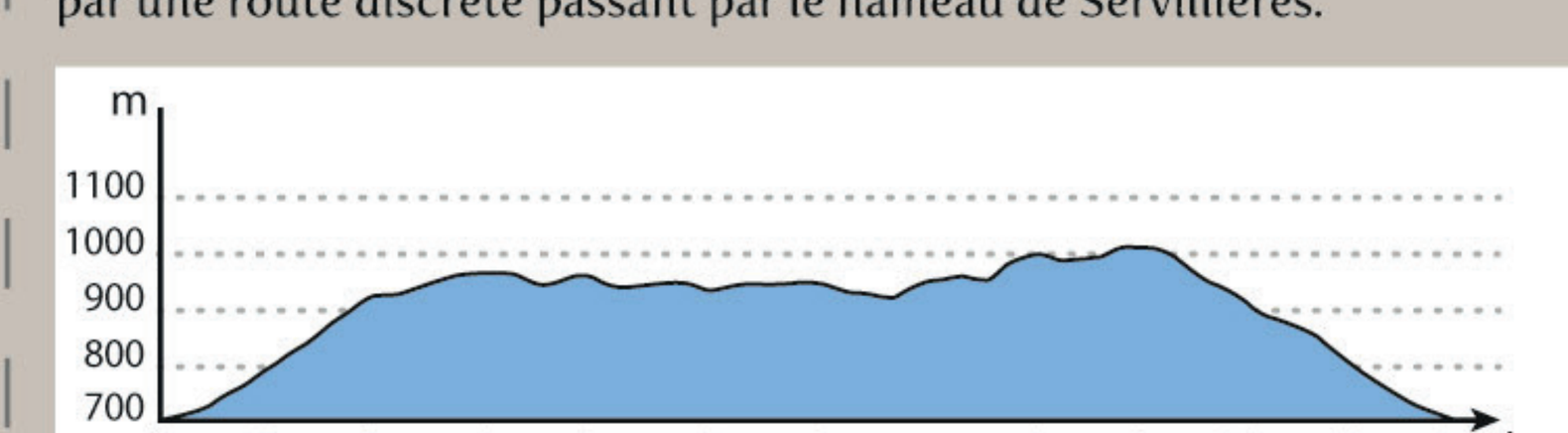

16 — 30 km — 500 m — 2h00

Départ : Meyrueis

Un condensé de cyclo! L'approche du col du Perjuret est un échauffement agréable, et permet aussi de découvrir les hameaux des hautes gorges de la Jonte. L'ascension du col du Perjuret est un vrai petit col avec ses épingles et sa pente dans les 6%! Au col, « un coup de cul » est nécessaire pour vous hisser sur le Causse Méjean. Préparez-vous à côtoyer les vautours le long d'une impressionnante et abrupt falaise. Le retour se fait par une superbe descente, ne vous laissez pas griser par la vitesse et la vue…

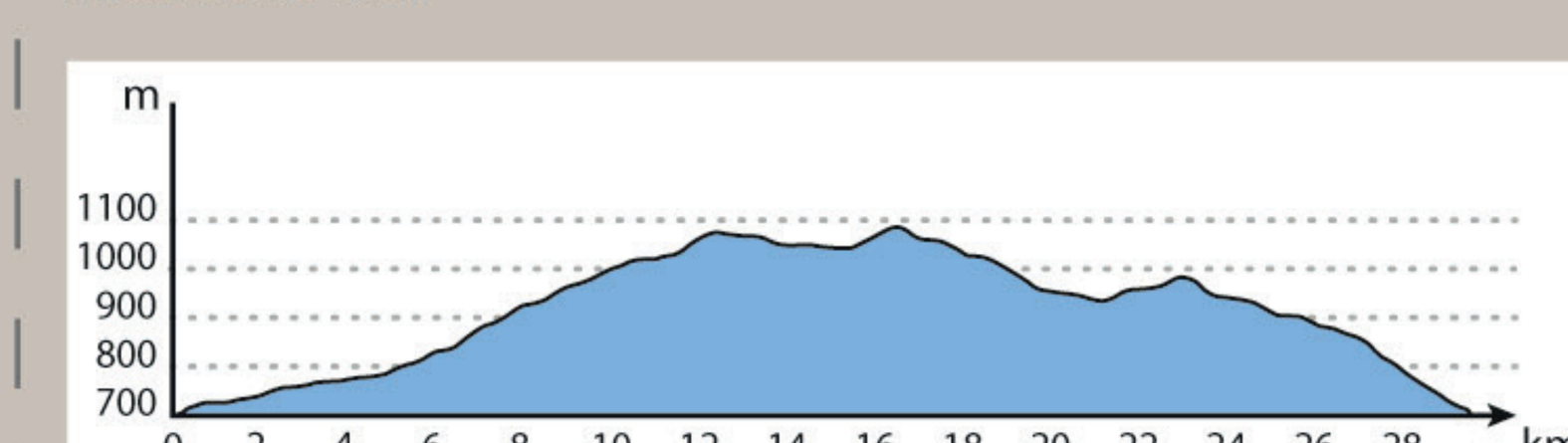

17 — 5 km — 60 m — 0h30

Départ : Camprieu

Le parcours idéal quand vous arrivez sur Camprieu! L'objet : la découverte du village qui recouvre la magnifique Abîme de Bramabiau et le joli petit lac tout à proximité.

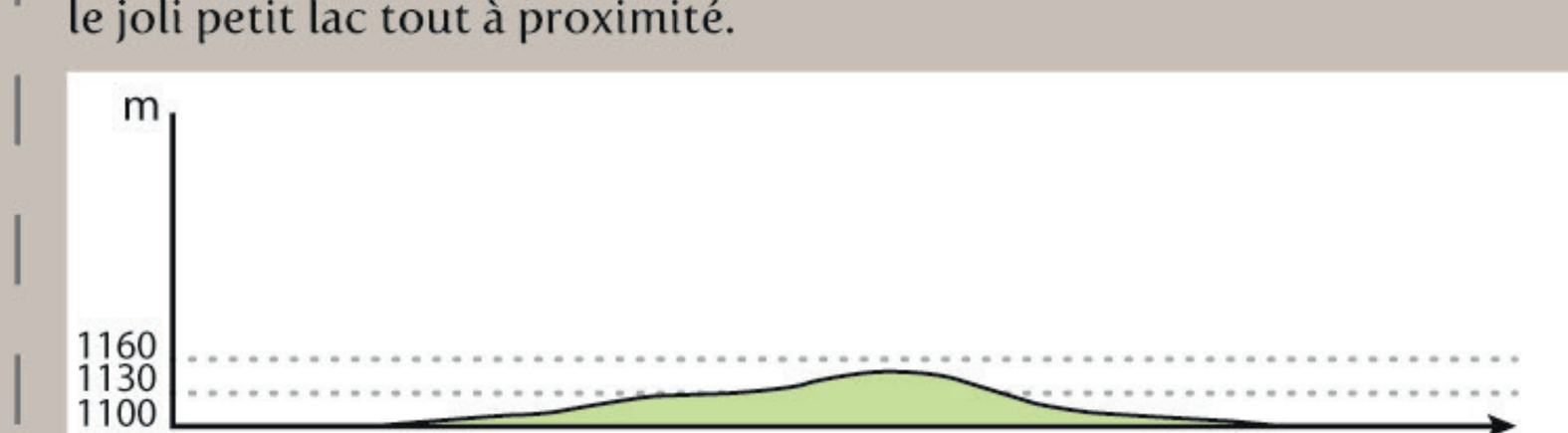

18 — 21 km — 370 m — 1h45

Départ : Lasalle

Au départ du village de Lasalle, passez sous le château du Solier (monument à l'histoire singulière), puis démarrez en montée par une belle route en direction de Ste-Croix-de-Caderle. Puis on bifurque à gauche pour rouler à flan en passant par les hameaux Les Cabrols et Les Horts. Suivre ensuite la direction de Soudorgues par une belle montée en lacets. A Soudorgues, le plus dur est fait, il ne reste qu'à se laisser glisser jusqu'à La Coste, et descendre par une route un peu "cabossée" en direction de Lasalle. Soyez vigilants. A la belle saison, une pause pour mettre les pieds dans la rivière La Salindrenque est possible.

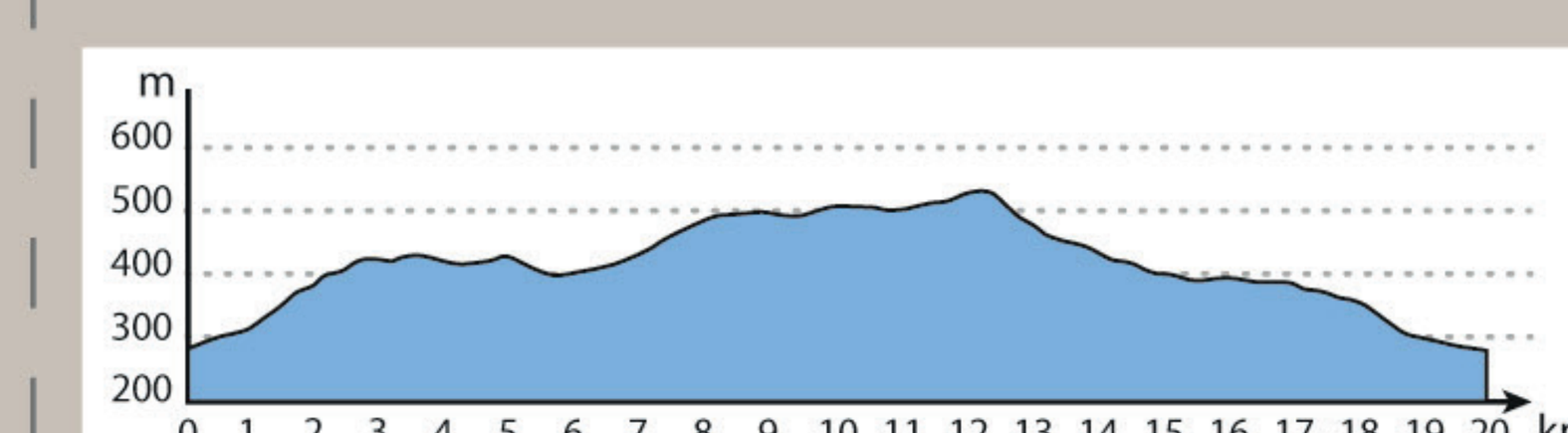

19 — 89 km — 1550 m — 5h00

Départ : L'Espérou / Dourbies / Camprieu / Lanuéjols / Meyrueis / Prat-Peyrot

Il s'agit du parcours-type "QUEZAC" de la Bouticycle Aigoual Permanente, course cyclo autour du Mont Aigoual qui a lieu chaque année fin juin/début Juillet. Départ possible de chaque village/ville traversés. Depuis L'Espérou vers Les Gorges de la Dourbie, après 20 km enchanteurs, on bifurque à droite au col de Rhodes vers une route très sauvage pour rejoindre Camprieu. Le parcours passe devant la superbe Abîme de Bramabiau et descend vers Lanuejols. Ensuite direction la Lozère par une belle descente vers le joli village de Meyrueis. Apres cette traversée, gardez des forces car l'ascension qui se profile est belle mais longue! C'est d'abord le col du Perjuret (5% de moyenne) et apres un replat, direction le sommet du Mont Aigoual (1567m). Il ne reste plus ensuite qu'à redescendre vers le village de L'Espérou. (possibilité d'enchaîner sur le Bouticycle Aigoual - Parcours Fenioux pour les plus endurants).

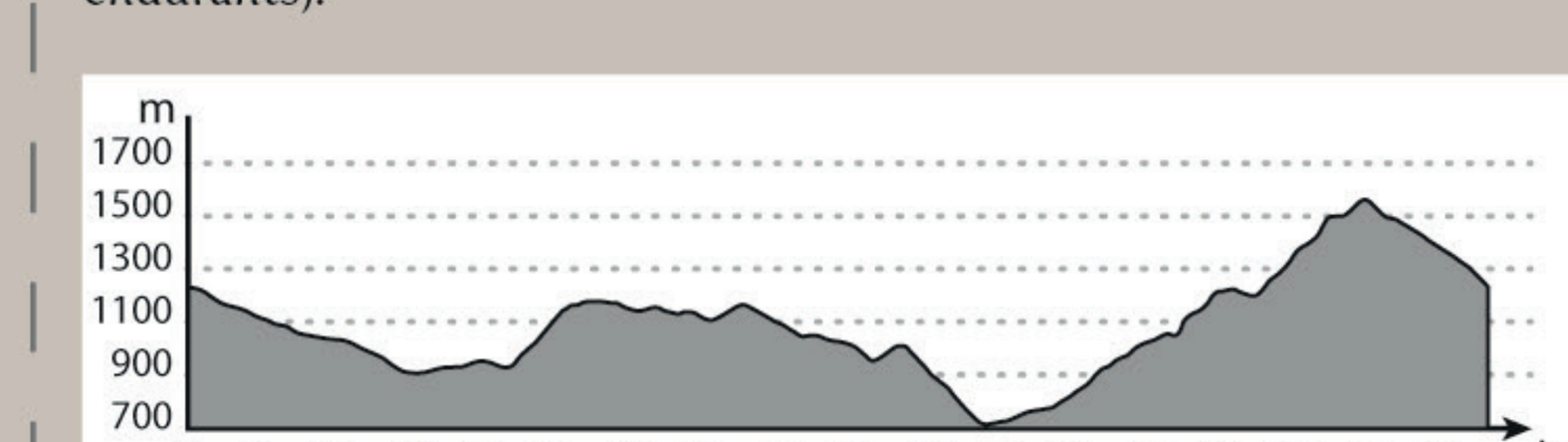

20 — 159 km — 2550 m — 8h00

Départ : L'Espérou / Dourbies / Camprieu / Lanuéjols / Meyrueis / Prat-Peyrot / Valleraugue

Il s'agit du parcours-type "FENIOUX" de la Bouticycle Aigoual Permanente, course cyclo autour du Mont Aigoual qui a lieu chaque année fin juin/début Juillet. Départ possible de chaque village/ville traversés. Apres avoir dégusté les 89km du parcours QUEZAC (n°19), à l'Espérou prendre la descente large et sinueuse vers Valleraugue, pour ensuite se laisser glisser le long de la haute Vallée de L'Hérault jusqu'au croisement de Pont d'Hérault. Prendre alors à droite vers la ville du Vigan, que l'on traverse avant de retrouver les routes peu fréquentées et d'attaquer l'ascension du Col du Minier (1264m). Les 11 derniers km vers l'Espérou sont eux aussi très nature, au profil agréable pour terminer cette grande boucle!

Parcours itinérant 4 jours — 395 km — 7400 m

Départ de chaque porte d'entrée de l'Espace Cyclo Sport.

J1 90 km / +1100 m et -1600 m de dénivelé

L'Espérou / Camprieu / Lanuejols / Le Rozier / Gorges du Tarn / La Malene / La Parade / Gorges de la Jonte / Meyrueis

Depuis L'Espérou ou Camprieu, le parcours démarre tout en douceur car le premier sérieux col n'arrive qu'au 65ème km ! Apres Lanuejols, traversée du superbe Causse noir, avant une plongée en Aveyron vers le village du Rozier. Entrez ensuite dans les majestueuses Gorges du Tarn, que vous pourrez admirer sur presque 20 km, en passant par Les Vignes puis la Malène. Depuis ce village s'effectue la montée sur le Causse Méjean, site emblématique qui vous fera traverser le village de La Parade et passer à proximité de la grotte de Dargilan. La redescente sur Meyrueis offre une belle vue sur l'Aven Armand et les sublimes Gorges de la Jonte ! Cette première journée se termine, avec plus de D- que de D+…
A noter : Possibilité de reduire le parcours à moins de 70 km en remontant les Gorges de la Jonte jusqu'à Meyrueis à partir des Roziers.

J2 101 km / +2000 m et -2350 m de dénivelé

Meyrueis / Fraissinet-de-Fourques / Les Vanels / Vébron / Solpérière / Le Pompidou / St-André-de-Valborgne / Cabrillac / Mont Aigoual / L'Espérou / Valleraugue

Le tour de l'Aigoual continue avec le fameux col du Perjuret et sa descente dans l'histoire du Tour de France. On traverse ensuite les charmants villages de Vanels et Vebron avant d'attaquer le 2ème col, le col de Solpérière, pour rejoindre la corniche des Cévennes avec une belle descente vers St-André-de-Valborgne via le Pompidou. 3ème difficulté de la journée, le col du Salidès s'enchaine avec la star de ces 4 jours, le sommet du mont Aigoual (1567m). La journée se termine avec 30 km de descente assez large et sécurisante juqu'à Valleraugue.
A noter : Possibilité de raccourcir la journée à 70 km environ, en tournant direction Valleraugue à St-André-de-Valbrogne par le col du Pas.

J3 101 km / +1950 m et -2100 m de dénivelé

Valleraugue / Les Plantiers / Saumane / L'Estréchure / Lasalle / Colognac / St Roman de Codières / St Martial / St-André-de-Majencoules / Le Rey / Le Vigan

La 3ème étape débute par le col du Pas et sa belle exposition Sud, à privilégier le matin « tôt » en été. Place ensuite au « toboggan cévenol » avec la descente vers Saumane via Les Plantiers, puis Lasalle, en passant par L'Estrechure et le col du Mercou. Sur la 2ème partie de la journée se succèdent les villages typiques cévenols de Colognac, St-Roman-de-Codières, puis St-Martial, et atteindre le col de la Tribale. Après une bonne descente et le croisement de la RD986, une dernière côte mène à St-André-de Majencoules, pour terminer plus paisiblement jusqu'au Vigan. Dénivelé total à nouveau lègèrement négatif, cela ne pourra pas durer jusqu'au bout…
A noter : Pour réduire à 70 km environ, tourner à St-Roman-de-Codières direction Sumène, puis le Vigan.

J4 103 km / +2350 m et -1350 m de dénivelé

Le Vigan / Col du Minier / Dourbies / Trèves / Cantobre / Revens / Lanuéjols / Camprieu / L'Espérou

Il s'agit du parcours-type « FENIOUX » de la Bouticycle Aigoual Permanente, course cyclo autour du Mont Aigoual qui a lieu chaque année fin juin/début Juillet. Départ possible de chaque village/ville traversés. Apres avoir dégusté les 89km du parcours QUEZAC (n°19), à l'Espérou prendre la descente large et sinueuse vers Valleraugue, pour ensuite se laisser glisser le long de la haute Vallée de L'Hérault jusqu'au croisement de Pont d'Hérault. Prendre alors à droite vers la ville du Vigan, que l'on traverse avant de retrouver les routes peu fréquentées et d'attaquer l'ascension du Col du Minier (1264m). Les 11 derniers km vers l'Espérou sont eux aussi très nature, au profil agréable pour terminer cette grande boucle !

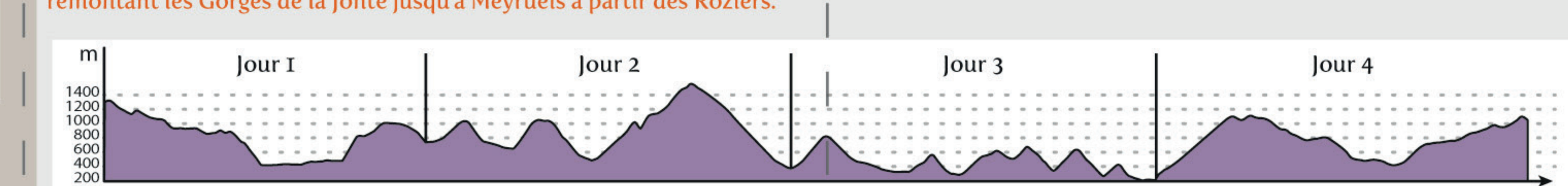

FÉDÉRATION FRANÇAISE DE CYCLISME

ESPACE CYCLOSPORT

Vélo Club Mont Aigoual Pays Viganais Cévennes

Très facile	Facile	Difficile	Très Difficile

CIRCUIT	km	dénivelé	départs	durée
1	7.7 km	150 m	Prat-Peyrot	0h45
2	18 km	323 m	Prat-Peyrot / L'Espérou Camprieu (liaison)	1h30
3	12.5 km	140 m	Dourbies	1h00
17	5 km	60 m	Camprieu	0h30
4	20 km	360 m	L'Espérou	1h45
8	20 km	350 m	Valleraugue	1h30
14	17 km	395 m	St-André-de-Valborgne	1h30
15	25 km	450 m	Meyrueis	1h45
16	30 km	500 m	Meyrueis	2h00
18	21 km	370 m	Lasalle / Soudorgues	1h45
5	48 km	720 m	Prat-Peyrot / L'Espérou Dourbies / Camprieu	3h00
9	44 km	690 m	Valleraugue	3h00
13	36 km	590 m	St-André-de-Valborgne	2h30

Très facile	Facile	Difficile	Très Difficile

CIRCUIT	km	dénivelé	départs	durée
6	81 km	1777 m	Prat-Peyrot / Valleraugue St-André-de-Valborgne L'Espérou	5h00
7	58 km	1300 m	Valleraugue / L'Espérou	4h00
10	83 km	1550 m	Meyrueis / Prat-Peyrot L'Espérou (liaison) Dourbies / Lanuéjols	5h00
11	58 km	1050 m	Valleraugue St-André-de-Valborgne	3h30
12	85 km	1450 m	St-André-de-Valborgne Lasalle	5h00
19	89 km	1550 m	L'Espérou / Dourbies Camprieu / Lanuejols Meyrueis / Prat-Peyrot	5h00
20	159 km	2550 m	L'Espérou / Dourbies Camprieu / Lanuéjols Meyrueis / Prat-Peyrot / Valleraugue	8h00
Ascension balisée Valleraugue / Mont Aigoual	27 km	1200 m		
Ascension balisée Le Rey / Col de la Lusette	18.2 km	1160 m		
Parcours itinérant 4 jours*	395 km	7400 m		

*Départs de chaque porte d'entrée de l'Espace Cyclo Sport.

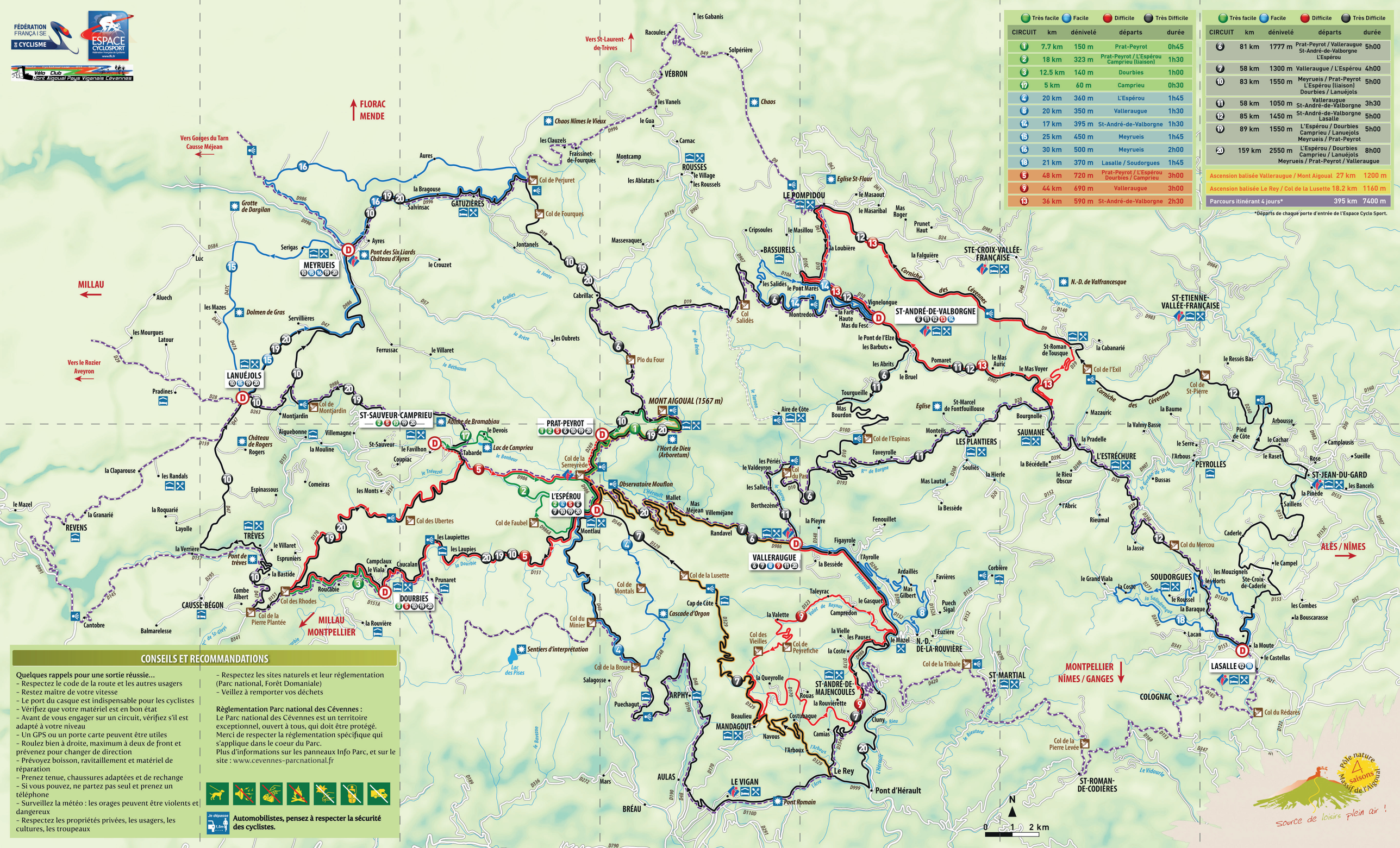

CONSEILS ET RECOMMANDATIONS

Quelques rappels pour une sortie réussie...
- Respectez le code de la route et les autres usagers
- Restez maître de votre vitesse
- Le port du casque est indispensable pour les cyclistes
- Vérifiez que votre matériel est en bon état
- Avant de vous engager sur un circuit, vérifiez s'il est adapté à votre niveau
- Un GPS ou un porte carte peuvent être utiles
- Roulez bien à droite, maximum à deux de front et prévenez pour changer de direction
- Prévoyez boisson, ravitaillement et matériel de réparation
- Prenez tenue, chaussures adaptées et de rechange
- Si vous pouvez, ne partez pas seul et prenez un téléphone
- Surveillez la météo : les orages peuvent être violents et dangereux
- Respectez les propriétés privées, les usagers, les cultures, les troupeaux
- Respectez les sites naturels et leur réglementation (Parc national, Forêt Domaniale)
- Veillez à remporter vos déchets

Règlementation Parc national des Cévennes :
Le Parc national des Cévennes est un territoire exceptionnel, ouvert à tous, qui doit être protégé. Merci de respecter la réglementation spécifique qui s'applique dans le coeur du Parc.
Plus d'informations sur les panneaux Info Parc, et sur le site : www.cevennes-parcnational.fr

Je dépasse 1,5m

Automobilistes, pensez à respecter la sécurité des cyclistes.